



PPRI DU BASSIN AIXOIS

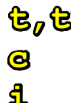


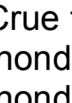
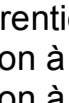
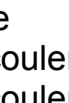
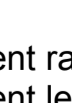
ZONAGE RÉGLEMENTAIRE
Commune d'AIX-LES-BAINS


Légende : Dossier Approuvé


Type de zone :

-  **Zones inconstructibles**
-  **Zones constructibles sous conditions**

Nature du risque :

-  : Crue torrentielle
-  : Inondation à écoulement rapide
-  : Inondation à écoulement lent
-  : Inondation du lac
-  : Ruissellement pluvial urbain
-  : Rupture/effacement de digue
-  : Rupture du barrage du Sierroz

 Position des cours d'eau à titre indicatif

 Bande littorale

ALP GEORISQUES - Septembre 2011 0 50 100 200mètres **Echelle : 1/5 000**